woj: łódzkie
pow: piotrkowski
gmina: 101006_2 Moszczenica
obręb: 0016 Kosów, dz. 865/1
obręb: 0026 Rękoraj Dobra, dz. 409
nr zlecenia: GBR.6642.1.1938.2025

MAPA DO CELÓW PROJEKTOWYCH

Skala 1:500

Układ współrzędnych: 2000 strefa 7. Poziom odniesienia: PL-EVRF2007-NH.
Wykonano na podstawie danych numerycznych
oraz pomiaru uzupełniającego
przez geodetę uprawnionego Łukasza Zwolińskiego
Granice w/g ewidencji gruntów
Mapa została wykonana bez ustalenia obciążeń gruntowych
ujawnionych w księgach wieczystych
Mapa aktualna na dzień 30.05.2025r
Urządzenia projektowane sprawdzono w PODGiK
Zakres opracowania:

Nie wyklucza się istnienia urządzeń podziemnych nie zgłoszonych do inwentaryzacji powykonawczej jednostkom wykonawstwa geodezyjnego.
Za przewody nie zgłoszone do inwentaryzacji geodezyjnej oraz za przewody inwentaryzowane uprzednio wykonawca niniejszej mapy nie ponosi odpowiedzialności.

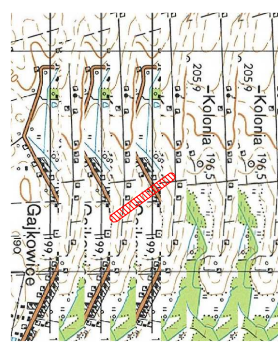
Gajkowice
190
199

Szkic lokalizacji
Skala 1:50000

Oświadczenie Geodety

Zgodnie z art. 12b ust. 5a-5c ustawy z dnia 17 maja 1989 r. Prawo geodezyjne i kartograficzne oświadczam, że niniejszy dokument został opracowany w wyniku prac geodezyjnych, których rezultaty zawiera operat techniczny pozytywnie zweryfikowany przez organ Służby Geodezyjnej i Kartograficznej, który otrzymał zgłoszenie prac.

Dane identyfikujące zgłoszenie prac:	GBR.6642.1.1938.2025
Nazwa organu Służby Geodezyjnej i Kartograficznej, który otrzymał zgłoszenie prac:	STAROSTA PIOTRKOWSKI
Numer oraz data wystawienia pozytywnego protokołu weryfikacji prac:	Protokół weryfikacji GBR.6642.1.1938.2025_2 z dnia 24.06.2025 r.
Wykonawca prac geodezyjnych:	GEOLUK Usługi Geodezyjne 97-310 Wola Moszczenicka, Wiosenna 4 NIP 7711478030, REG. 100581293
Identyfikator ewidencyjny materiału zasobu :	P.1010.2025.1963
Kierownik prac geodezyjnych: Numer uprawnień zawodowych:	Łukasz Zwoliński GGK Nr świad. 19 979
Jestem świadomy odpowiedzialności karnej za złożenie fałszywego oświadczenia	
Pieczęć i podpis Kierownika prac geodezyjnych:	GEODETA UPRAWNIONY Łukasz Zwoliński GGK Nr świad. 19 979

Oświadczenie to jest równoważne z klauzulą urzędową, której wzór stanowi załącznik numer 5 do rozporządzenia Ministra administracji i Cyfryzacji z dnia 5 września 2013 r. w sprawie organizacji i trybu prowadzenia państwowego zasobu geodezyjnego i kartograficznego.

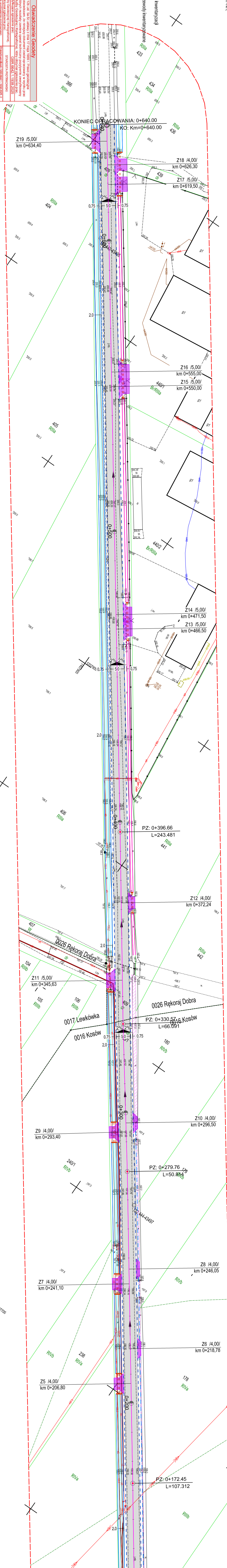
KONIEC OPRACOWANIA: 0+640.00
KO: Km=0+640.00
Z19 /5,00/
km 0+634,40
Z18 /4,00/
km 0+626,30
Z17 /5,00/
km 0+619,50
433
RIIIa
434
RIIIa
436
RIIIa
366
RIIIa
404
RIIIa
0.75
5.0
0.75
0+600
2.0
Z16 /5,00/
km 0+555,00
Z15 /5,00/
km 0+550,00
440/1
B/RIIIa
405
RIIIa
0+500
440/2
B/RIIIa
Z14 /5,00/
km 0+471,50
Z13 /5,00/
km 0+466,50
0.75
5.0
0.75
2.0
406
RIIIa
0+400
PZ: 0+396.66
L=243.481
RIIIa
441
Z12 /4,00/
km 0+372,24
RIIIa
442
407
W
0026 Rękoraj Dobra
dr
2.0
104
RIIIb
Z11 /5,00/
km 0+345,63
105
RIIIb
106
RIIIb
409
0026 Rękoraj Dobra
0017 Lewkówka
0016 Kosów
PZ: 0+330.57
0016 Kosów
L=66.091
2%
2%
0.75
5.0
0.75
2.0
180
RIVb
0+300
Z10 /4,00/
km 0+296,50
Z9 /4,00/
km 0+293,40
240/1
RIVb
PZ: 0+279.76
L=50.814
179
RIVb
Z8 /4,00/
km 0+246,05
Z7 /4,00/
km 0+241,10
RIVb
Z6 /4,00/
km 0+218,78
RIVb
238
RIVa
176
RIVa
Z5 /4,00/
km 0+206,80
0+200
RIVb
PZ: 0+172.45
L=107.312
RIVb
2.0

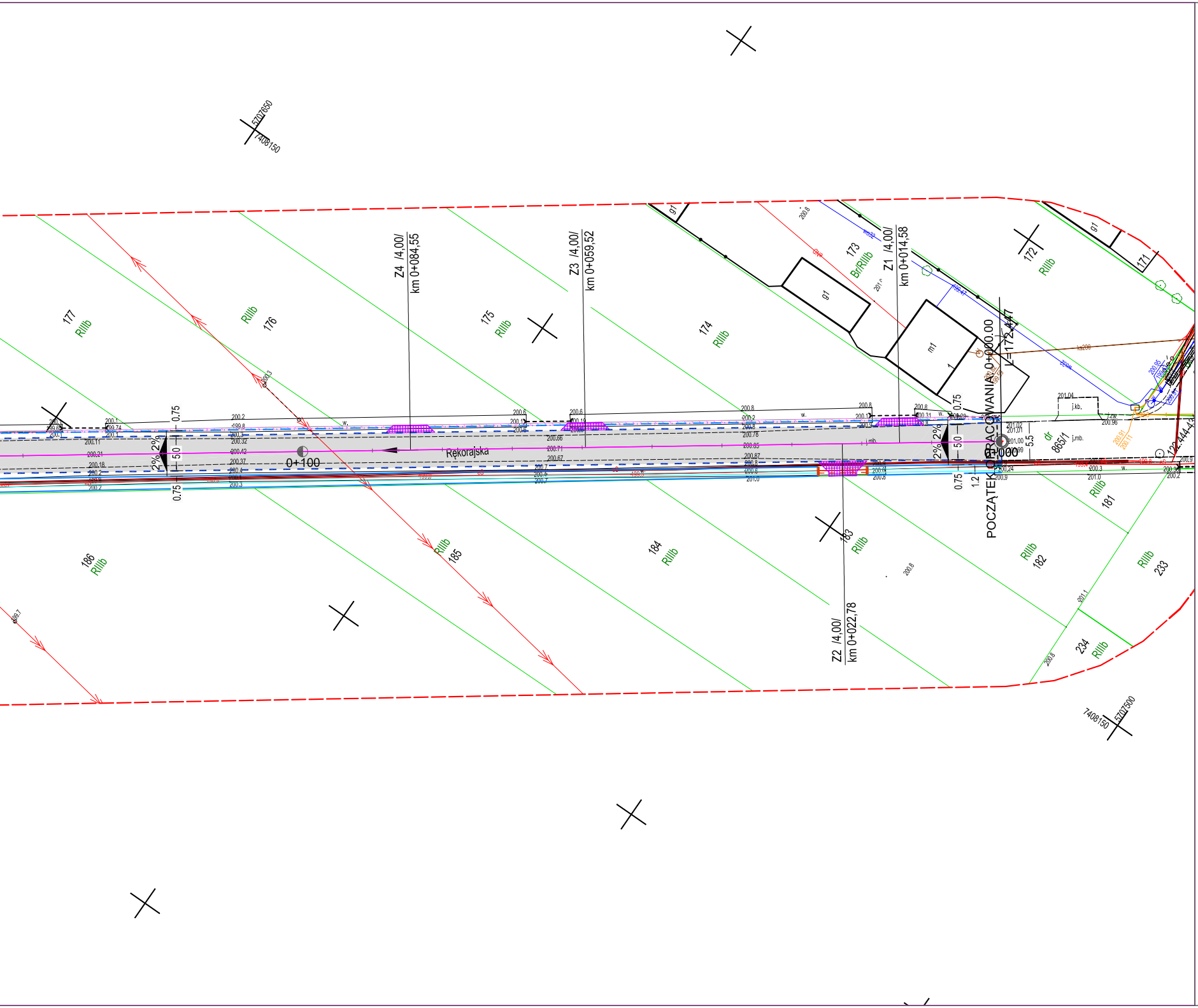
Z4 /4,00/
km 0+084,55
Z3 /4,00/
km 0+059,52
Z2 /4,00/
km 0+022,78
Z1 /4,00/
km 0+014,58
POCZĄTEK OPRACOWANIA 0+000.00
L=172.447
0+100
0+000
Rękorajska
2% 2%
0.75
5.0
1.2
5.5
dr
865/1
177
176
175
174
173
172
171
186
185
184
183
182
181
234
233
RIIIb
Br/RIIIb
g1
m1
5707650
7408150
5707500
7408150

LEGENDA

- -PROJEKTOWANA KRAWĘDŹ JEZDNI
- - PROJEKTOWANE POBOCZA Z KRUSZYWA
- - PROJEKTOWANA JEZDNIA ASFALTOWA
- - ISTNIEJĄCY RÓW DO OCZYSZCZENIA WRAZ Z WYMIANĄ PRZEPUSTÓW
- - ISTNIEJĄCY RÓW JAKO KORYTKO BETONOWE
- ▨ - PROJEKTOWANE ZJAZDY Z KRUSZYWA
- ▨ - ISTNIEJĄCY RÓW DO OCZYSZCZENIA

Usługi Projektowe i Nadzór w Budownictwie
GRZEGORZ RUDZKI
97-330 Sulejów ul. Góra Strzelecka 18

Inwestor: Gmina Moszczenica
ul. Kosowska 1
97-310 Moszczenica

Nazwa inwestycji: Przebudowa drogi gminnej nr 110253E relacji
Rękoraj - Kosów

Adres inwestycji: Działki nr ewid. 409 obręb 0026 Rękoraj Dobra,
nr ewid. 865/1 obręb 0016 Kosów, gm. Moszczenica

Nazwa rysunku: Plan zagospodarowania terenu

	Imię i Nazwisko	Uprawnienia	Podpis
Projektował:	mgr inż. Grzegorz Rudzki	NB.IV.7342/22/98	

Skala:	Data:	Nr rys.:
1:500	Maj 2025	02